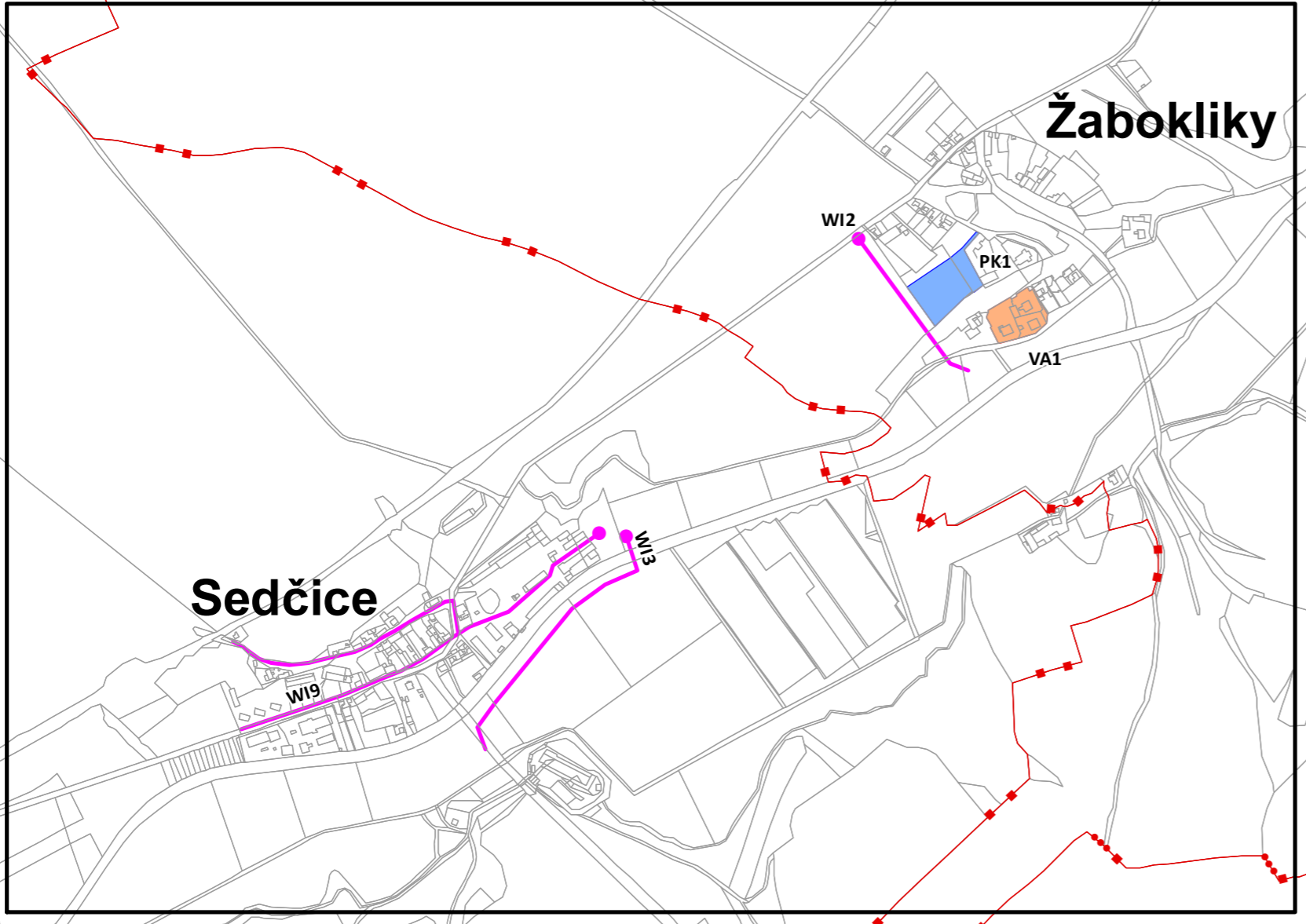
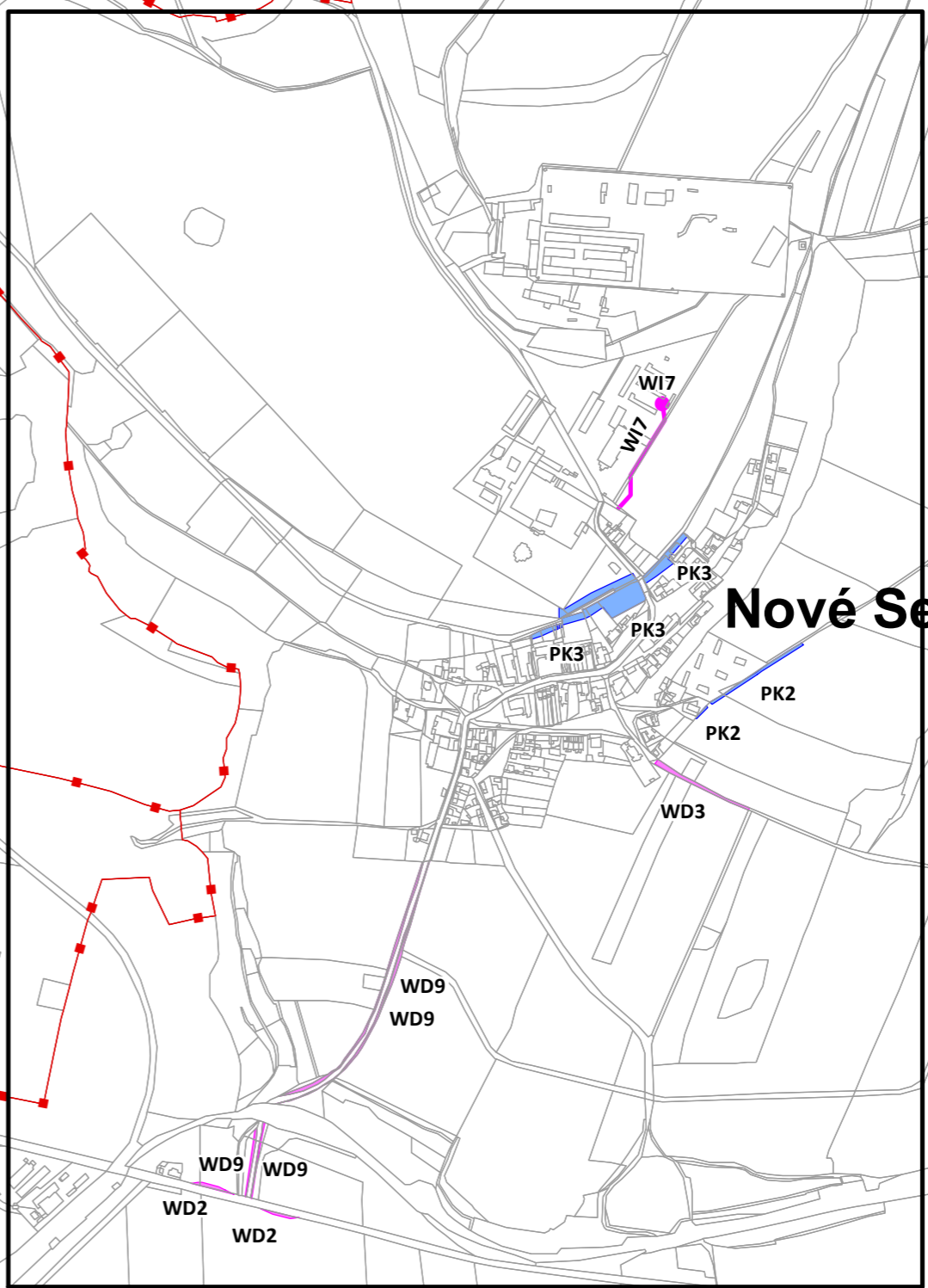
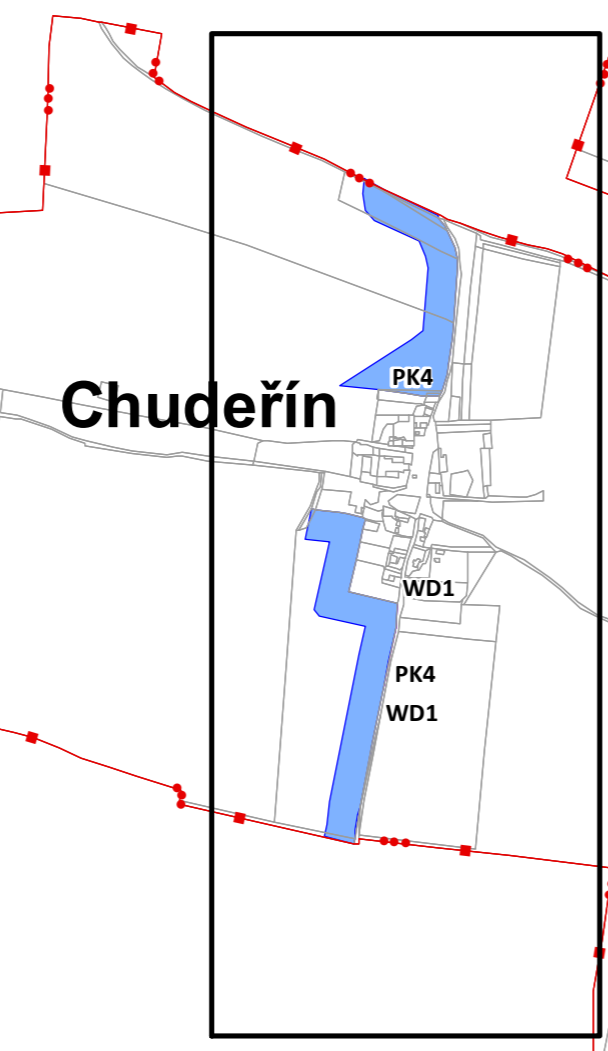
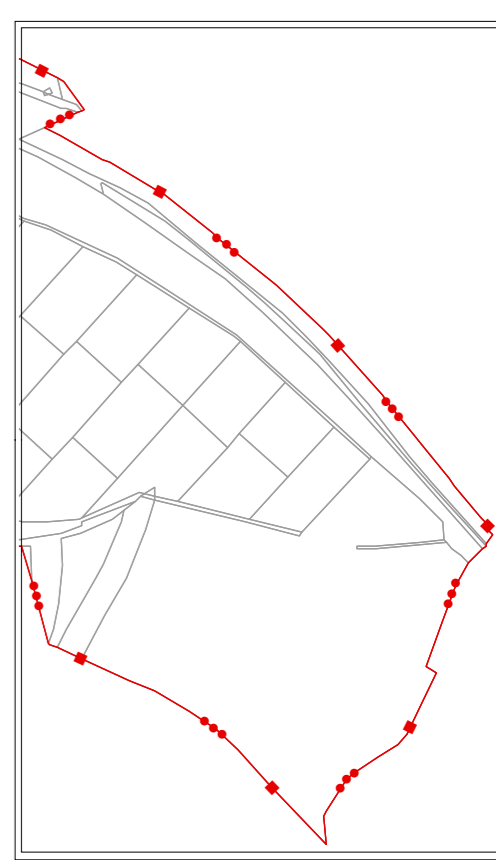
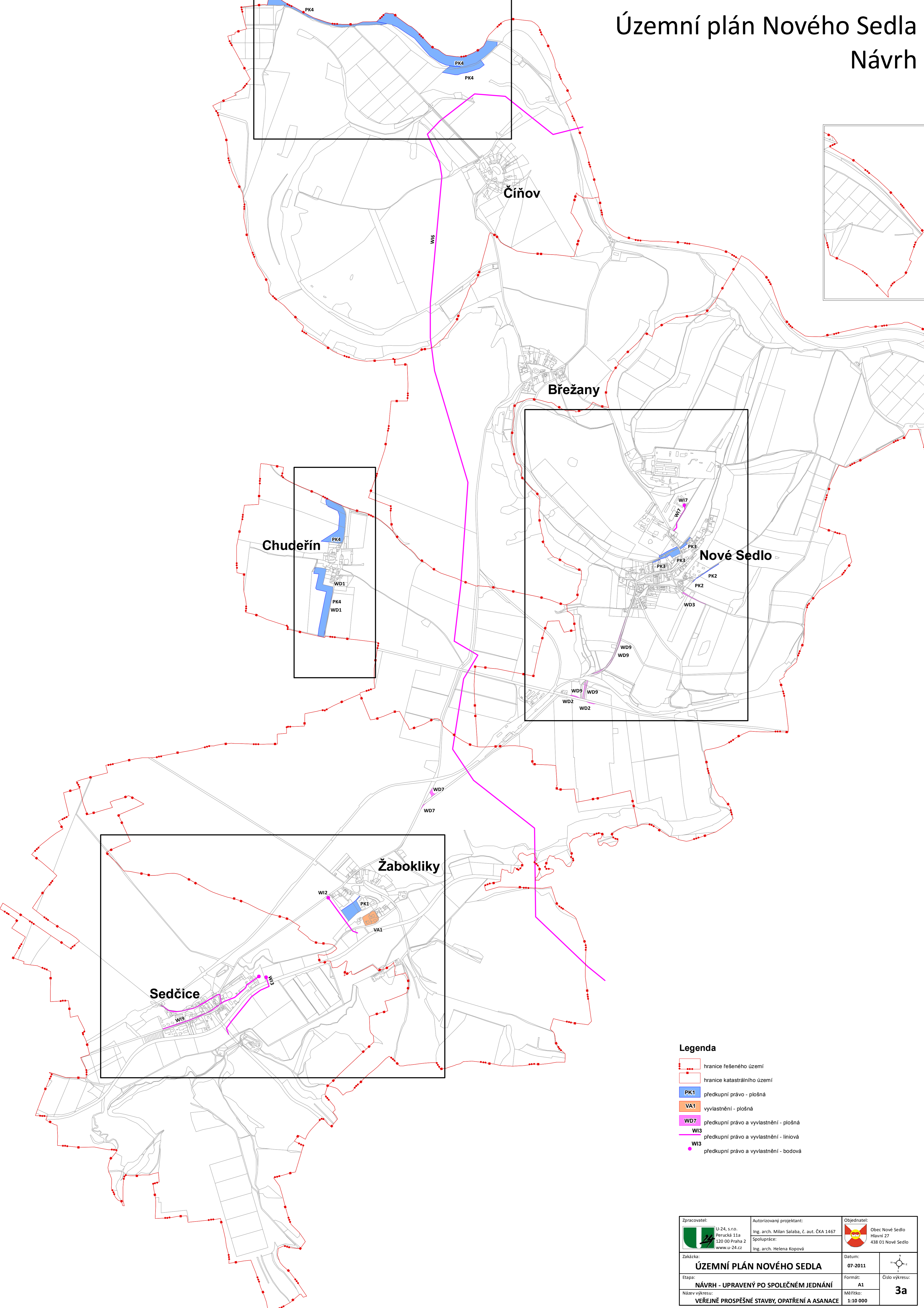











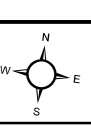
Územní plán Nového Sedla

Návrh



Legenda

-  hranice řešeného území
-  hranice katastrálního území
-  PK1 předkupní právo - plošná
-  VA1 vyvlastnění - plošná
-  WD7 předkupní právo a vyvlastnění - plošná
-  WI3 předkupní právo a vyvlastnění - liniová
-  WI3 předkupní právo a vyvlastnění - bodová

Zpracovatel:  U-24, s.r.o. Perucká 11a 120 00 Praha 2 www.u-24.cz	Autorizovaný projektant: Ing. arch. Milan Salaba, č. aut. ČKA 1467 Spolupráce: Ing. arch. Helena Kopová	Objednatel:  Obec Nové Sedlo Hlavní 27 438 01 Nové Sedlo
Zakázka: ÚZEMNÍ PLÁN NOVÉHO SEDLA	Datum: 07-2011	
Etapa: NÁVRH - UPRAVENÝ PO SPOLEČNÉM JEDNÁNÍ	Formát: A1	Číslo výkresu: 3a
Název výkresu: VEREJNĚ PROSPĚŠNÉ STAVBY, OPATŘENÍ A ASANACE	Měřítko: 1:10 000	