














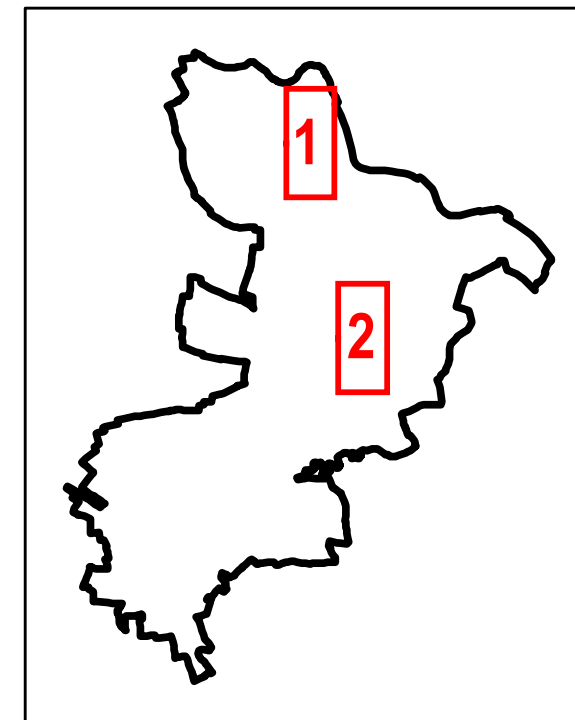



# ZMĚNA Č. 1 ÚZEMNÍHO PLÁNU NOVÉ SEDLO Návrh

## Legenda

-  Hranice řešeného území
-  Hranice katastru
-  Hranice parcel dle KM
-  Hranice zastavěného území
-  **Z1.Č3** Hranice a označení zastavitelných ploch - návrh
-  1.01.00 1. BPEJ, kód, třída
-  Půdy 1. třídy ochrany
-  Půdy 2. třídy ochrany
-  Půdy 3. třídy ochrany
-  Půdy 4. třídy ochrany
-  Půdy 5. třídy ochrany
-  Pozemky určené k plnění funkcí lesa
-  Vzdálenost 50 m od PUPFL
-  Odvodňené plochy
- Druh vyhodnocovaného pozemku**
-  orná půda



<b>Projektant:</b> U-24, s.r.o. Ateliér pro urbanismus a územní plánování Perucká 11a 120 00 Praha 2 Autorizovaný architekt: Ing. arch. Helena Stejskalová č. aut. ČKA 4099	<b>Pořizovatel:</b> MěÚ Zatec Odbor rozvoje a majetku města nám. Svobody 1, 438 24 Zatec	<b>Objednatel:</b> Obec Nové Sedlo Hlavní 27 438 01 Nové Sedlo
<b>Projektanti profese:</b> Ing. arch. Helena Stejskalová, Mgr. David Třešňák, Mgr. Petr Koloušek, Ing. Františka Šatná	<b>Odpovědná osoba:</b> Bc. Martina Ooppelová	<b>Určený zastupitel:</b> Petr Sýkora, starosta
<b>Zakázka:</b> <b>ZMĚNA Č. 1 ÚZEMNÍHO PLÁNU NOVÉ SEDLO</b>	<b>Datum:</b> 9-2015	 <b>Číslo výkresu:</b> <b>6</b>
<b>Etapa:</b> <b>NÁVRH PRO SPOLEČNÉ JEDNÁNÍ</b>	<b>Formát:</b> A3	
<b>Název výkresu:</b> <b>VÝKRES PŘEDPOKLÁDANÝCH ZÁBORŮ PŮDNÍHO FONDU</b>	<b>Měřítko:</b> 1: 5 000	

