

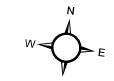


Zpracovatel:  U-24, s.r.o. Perucká 11a 120 00 Praha 2 www.u-24.cz	Autorizovaný projektant: Ing. arch. Milan Salaba, č. aut. ČKA 1467 Spolupráce: Ing. arch. Helena Kopová	Objednatel:  Obec Nové Sedlo Hlavní 27 438 01 Nové Sedlo
Zakázka: ÚZEMNÍ PLÁN NOVÉHO SEDLA	Datum: 07-2011	
Etapa: NÁVRH - UPRAVENÝ PO SPOLEČNÉM JEDNÁNÍ	Formát: A3	Číslo výkresu: 8b
Název výkresu: DETAIL KOORDINAČNÍHO VÝKRESU - BŘEŽANY	Měřítko: 1:2 500	