




Zpracovatel:  U-24, s.r.o. Perucká 11a 120 00 Praha 2 www.u-24.cz	Autorizovaný projektant: Ing. arch. Milan Salaba, č. aut. ČKA 1467 Spolupráce: Ing. arch. Helena Kopová	Objednatel:  Obec Nové Sedlo Hlavní 27 438 01 Nové Sedlo
Zakázka: <b>ÚZEMNÍ PLÁN NOVÉHO SEDLA</b>	Datum: <b>07-2011</b>	
Etapa: <b>NÁVRH - UPRAVENÝ PO SPOLEČNÉM JEDNÁNÍ</b>	Formát: <b>A3</b>	Číslo výkresu: <b>8a</b>
Název výkresu: <b>DETAIL KOORDINAČNÍHO VÝKRESU - ČÍŇOV</b>	Měřítko: <b>1:2 500</b>	