





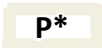














# Legenda k výřezům koordinačního výkresu Plochy s rozdílným způsobem využití

STAV      NÁVRH      REZERVA

<b>BH</b>			plochy hromadného bydlení
<b>BI</b>			bydlení individuální
<b>RZ</b>			plocha individuální rekreace - zahrádkářská osada
<b>OV</b>			plocha veřejné vybavenosti
<b>OV.1</b>			plocha pro vzdělávání a výchovu
<b>OH</b>			plocha pro veřejná pohřebiště a související služby
<b>OS</b>			plocha pro tělovýchovu a sport
<b>OX</b>			plocha občanské vybavenosti specifických forem
<b>DS</b>			plocha pro silniční dopravu
<b>DZ</b>			plocha pro drážní dopravu
<b>DX</b>			pl. pro specif. formy dopravy - plochy účel. a pěších komunikací
<b>TI</b>			plocha technické infrastruktury
<b>P*</b>			plocha veřejných prostranství
<b>SO.3</b>			plocha smíšená obytná vesnická
<b>V</b>			plocha výroby a skladování
			plocha pro drobnou výrobu a výrobní služby
<b>VZ</b>			plocha pro zemědělskou a lesnickou výrobu
			plocha pro specifické formy výroby a skladování - fotovoltaika
<b>WT</b>			vodní plocha / tok
<b>Z*</b>			plocha sídelní zeleně
<b>ZP</b>			park, historická zahrada
<b>ZX</b>			zeleň ostatní a specifická - izolační zeleň
<b>ZV</b>			zeleň vyhrazená - obytné zahrady
<b>P</b>			plocha přírodní
<b>Z</b>			plocha zemědělská
<b>L</b>			plocha lesní
<b>S*</b>			plocha smíšená nezastavěného území
<b>T</b>			plocha těžby nerostů
<b>X</b>			plocha specifická