










### Legenda

-  hranice řešeného území
-  hranice katastrálního území
-  **WD1** předkupní právo a vyvlastnění - plošná
-  **PK4** předkupní právo - plošná
-  **W16** předkupní právo a vyvlastnění - liniová
-  **W16** předkupní právo a vyvlastnění - bodová

Zpracovatel:  U-24, s.r.o. Perucká 11a 120 00 Praha 2 www.u-24.cz	Autorizovaný projektant: Ing. arch. Milan Salaba, č. aut. ČKA 1467 Spolupráce: Ing. arch. Helena Kopová	Objednatel:  Obec Nové Sedlo Hlavní 27 438 01 Nové Sedlo
Zakázka: <b>ÚZEMNÍ PLÁN NOVÉHO SEDLA</b>	Datum: <b>07-2011</b>	
Etapa: <b>NÁVRH - UPRAVENÝ PO SPOLEČNÉM JEDNÁNÍ</b>	Formát: <b>A3</b>	Číslo výkresu: <b>3d</b>
Název výkresu: <b>VEŘEJNĚ PROSPĚŠNÉ STAVBY, OPATŘENÍ A ASANACE</b>	Měřítko: <b>1:5 000</b>	